




## HRVATSKO PLANINARSKO DRUŠTVO „RUNOLIST“

HPD Runolist, Ribnjak 2, Zagreb, web: <https://hpdrunolist.hr>

### HPD RUNOLIST VAS POZIVA NA PLANINARSKI IZLET FERATA BAT - CRNOPAC dana 10.05.2026.



Izlet će se održati dana **10.05.2026. godine (nedjelja)**, polazak u 06:00 (okupljanje u 05:45) s istočnog parkirališta Velesajma, iza zgrade INA-e. Povratak u Zagreb planiran je oko 19:00 / 20:00 sati.

Prijevoz je organiziran kombijem po cijeni od 35 €.

Nakon što zaprimimo prijave otvorit ćemo privremenu WhatsApp grupu u kojoj će biti svi sudionici izleta. Mole se sudionici koji idu osobnim automobilima na izlet da se međusobno dogovore za prijevoz.

#### Prijave za izlet

**Glavnom vodiču izleta:** Ivana Bara (098/406 770)

- broj pomoćnih vodiča bit će određen sukladno broju prijavljenih sudionika izleta
- krajnji rok za prijavu je **29.04.2025. u 20h**
- prijave isključivo putem **WhatsApp-a**.

- prilikom prijave navesti: ime i prezime, kontakt broj mobitela, naziv društva ukoliko dolazite iz drugog društva
- za izlet se plaća **predujam u iznosu od 35 €**, s kojim osiguravate mjesto u kombiju, te je potrebno **imati plaćenu članarinu za 2026. godinu**
- Uplata se može obaviti u prostorijama društva svaku srijedu do **29.4.2026.** od 19 - 20 sati ili po dogovoru s glavnim vodičem.
- U skladu s čl. 13 Pravilnika o pripremanju, organiziranju i vođenju izleta Društva, u slučaju da prijavljeni sudionik otkaže sudjelovanje na izletu nakon roka za prijavu predujam se ne vraća, osim u slučaju ako se mjesto popuni drugom osobom ili okolnosti za koje Organizator izleta zaključi da su opravdane. Isto tako ako prijavljeni sudionik izleta otkaže sudjelovanje na izletu nakon roka za prijavu, a iz nekog razloga nije platio predujam, dužan je participirati u troškovima prijevoza kako ne bi došlo do neplaniranog povećanja troškova ostalih sudionika.

---

#### Težina izleta:

Predviđeno trajanje izleta je cca 5 do max 7 sati s uključenim pauzama što ovisi o sudionicima. Izlet je primjeren planinarima s dobrom kondicijom. Sve ferate zahtijevaju potrebno iskustvo sigurnog kretanja po feratama.

---

#### Zahtjevnost izleta-ture:

##### Kondicijska:

**K2** - UMJERENO, između **5 i 7h hoda**, visinska razlika **od 500 do 1000 m**

##### Tehnička:

**T3** - **ZAHTJEVNO, povremeno penjanje uz upotrebu ruku i pomagala (klinovi i čelična užad),**

---

#### Obvezna oprema:

- Planinarska, osobna i zdravstvena iskaznica
- Pričuvna obuća i odjeća za kombi/auto
- Gojzerice, naglavna svjetiljka, mobitel
- Odjeća primjerena vremenskim uvjetima (kapa koja pokriva uši, rukavice, ...) te kompletna presvlaka
- Voda minimalno 2l, nešto za pojesti putem i za vrijeme pauze (iz ruksaka)
- Osnovna torbica prve pomoći
- Za feratu: kaciga, samoosiguravajući set za ferate – Y, penjački pojas, 1 karabiner, gurtina 120 cm

Vodič prije polaska na izlet može provjeriti opremu svih sudionika izleta; ako netko nema opremu u skladu sa zahtjevima iz najave izleta, vodič može takvoj osobi uskratiti sudjelovanje na izletu

#### Preporučena oprema:

- Rukavice za ferate, sunčane naočale

---

#### Prehrana/opskrba:

Isključivo iz ruksaka, poslije izleta po dogovoru se može otići na ručak.

---

#### Plan puta (okvirno, moguća su odstupanja ovisno o uvjetima i prilikama na terenu):

- 05:45 Okupljanje
- 06:00 Polazak
- 08:30 Dolazak u Prezid, priprema za pristup na feratu
- 09:30 Ulazak u feratu
- 16:00 Povratak u ZG
- 19:00/20:00 Očekivani dolazak u Zagreb

---

## Opis staze:

### Via Ferrata Bat - Crnopac

Via ferrata Bat posjeduje sve elemente dobre ferate s tim što su dijelovi izrađeni od nehrđajućeg čelika. Pristup automobilom je jednostavan i brz. Ferata ide prema vrhu Velikog Bata duž njegovog zapadnog prozračnog grebena, gdje ćemo uživati u nezaboravnim pogledima. Putem ćemo prolaziti kroz police, ovalne, oštre i nazubljene vertikalne stijene koje će se neprestano izmjenjivati. Ferata je pažljivo osmišljena radi sigurnosti, čineći je prikladnom i za manje iskusne planinare, iako će sam prolazak feratom zahtijevati punu koncentraciju.

Pristup ferati počinje od prijevoja Prezid duž označene i jasno vidljive staze (staza 101), koja će se postupno uspinjati kroz nisko rastinje. Nakon kratkog vremena dolazimo do prirodnog bunara, gdje staza skreće lijevo i nastavlja kroz visoku bukovu šumu, sve do raskrižja planinarskih staza. Desno se odvaja staza prema Velikom Crnopcu, dok mi nastavljamo lijevo prema Tatekovom skloništu-Crnopcu i Putu Malog Princa.

Od tog raskrižja, staza se oštro uspinje i vodi nas sjevernim dijelom padine, preko Đurđinovca, prije nego što nastavlja umjerenim usponom. Nakon nekih 50 minuta lagane šetnje i prođenih 1,6 km, dolazimo do raskrižja gdje se desno odvaja staza prema ferati, a lijevo vodi prema skloništu Crnopac i Putu Malog Princa. Do tog mjesta, put će biti zajednički za oba smjera. Na samom ulazu u feratu postavljena je informativna tabla s tehničkim detaljima i opisom ferate.

Tehničke karakteristike ferrate Bat s tabele na ulazu

- Dužina sajle: 756 m
- Ukupna dužina: 1.040 m
- Visinska razlika: 370 m
- Ocjena: PD (talijanska ljestvica težine), po austrijskoj ljestvici težina: (A, A/B i B)
- Tehnička ocjena: (1-3) 2
- Fizička zahtjevnost: (1-3) 2
- Ekspoziranost: (1-3) 2

Sam početak pružiti dobru dozu adrenalina, s kratkim penjanjem uz pomoć metalnih gazišta i izazovom zaobilaska izložene stijenu pri vrhu. Nakon toga slijedit lakši dio, gdje osiguranje gotovo da neće biti potrebno. Uslijedit će atraktivan kos uspon do najimpresivnijeg dijela ferate, vertikalne stijene visoke 15-ak metara s metalnim gazištima osiguranim za penjanje do vrha. Ferata se vješto provlači između stijena, pružajući uzbudljivu i atraktivnu avanturu penjanja.

Konačno, dolazimo do najzahtjevnijeg dijela ferate, gdje je stijena biti glatka i okomita, zahtijevajući veću snagu u rukama za penjanje uz pomoć trenja. Zahvaljujući uskim žljebovima, obuća dobro prianja uz stijenu, omogućujući uspon bez većih poteškoća. Na vrhu Velikog Bata ćemo biti nagrađeni prekrasnim panoramskim pogledom.

Nakon odmora, nastavljamo prema Velikom Crnopcu kako bismo zatvorili kružnu rutu do prijevoja Prezid. Silazak feratom je zabranjen, pa ćemo ići preko grebena Malog i Velikog Crnopca, što će biti atraktivno zbog krševitog terena i brojnih izazova.

Slijedimo stazu koja nas vodi prema vrhu Velikog Crnopca, koja je dobro označena i osigurana klinovima i sajlom. Putem se suočavamo s neprestanim penjanjem, spuštanjem i skakanjem, što nas dovodi do križanja staza s putem koji dolazi iz Prezida. Nastavljamo dalje kroz šumski teren, uživajući u pogledima na Čelavac i Sveto Brdo. Nakon što staza izađe iz kamenjara, nastavljamo silazak kroz nisko raslinje sve do križanja staza, gdje skrećemo lijevo i nastavljamo istim putem nazad do prijevoja Prezid.

---

## Napomene:

- Svaki sudionik pristupa izletu na vlastitu odgovornost, mora imati plaćenu članarinu HPS-a.
- Nije dozvoljeno uznemiravanje životinja, branje biljaka, te bacanje otpada po okolišu.
- Organizator zadržava pravo izmjene programa izleta prema uvjetima na terenu.

- Tijekom izleta sudionik izleta treba:
  - Skrbiti se o svojoj sigurnosti i sigurnosti drugih planinara;
  - Postupati prema uputama glavnog vodiča;
  - Ponašati se u skladu s načelima planinarske etike;
  - Čuvati ugled planinarske udruge;
  - Biti odgovoran glavnom vodiču.
- Svaki sudionik svojim pristupanjem izletu potvrđuje da je upoznat s uvjetima izleta te da ispunjava zdravstvene, fizičke i tehničke uvjete za sigurno sudjelovanje na izletu, da izletu pristupa na vlastitu odgovornost, da ima plaćenu članarinu Društvu, te da će se u skladu s planinarskom etikom pridržavati plana izleta, uputa i odluka glavnog vodiča

**PLANINARSKI KODEKS** - [Link](#)

- Glavni vodič ne snosi odgovornost za osobu koja se samovoljno udalji od vođene skupine, bez njegova znanja ili protivno njegovoj uputi


---

**Organizator:** HPD Runolist, Ribnjak 2, Zagreb, **web:** <https://hpdrunolist.hr>


Glavni vodič: [Ivana Bara](#)/ HPD Runolist

Vedro!

---



**VELEBIT**



**PARKOVI HRVATSKE**

HITNI POZIV  
EMERGENCY CALL  
**112**


## Via ferrata Bat

Via ferrata smještena je na masivu Crnopac, na zapadnom "rebru" Velikog Bata (1383 m). Trasa je smještena na samom rubu grebena što omogućuje panoramski pogled na Liku i Dalmaciju, te povećava atraktivnost penjanja.


Via ferrata obogatila je ponudu "Centralnog Centra izvrsnosti Cerovačke špilje", te omogućila razvoj planinarstva i avanturističkog turizma na južnom Velebitu.

Via Ferrata is located on the Crnopac massif, on the western ridge of Veliki Bat (1383 m). The route runs along the very edge of the ridge, enabling a panoramic view of Lika and Dalmatia, and increasing the attractiveness of climbing.

Via Ferrata has enriched the offer of the 'Cerovac Cave Centre of Excellence' and enabled the development of mountaineering and adventure tourism on southern Velebit.



**Obavezna oprema**  
Required Equipment



**Tehnički opis**  
Characteristics

Dužina sajle / Cable length: 756 m

Ukupna dužina / Total length: 1040 m

Visinska razlika / Altitude: 370 m

Ocjena / scale: P / D

Tehnička ocjena / Technical engagement: (1-3) 2

Fizička zahtjevnost / Physical engagement: (1-3) 2

Ekspoziranost / Exposure: (1-3) 2

**UPOZORENJE**

Prije početka penjanja provjerite vrijeme i pripremite se propisno. Zabranjeno korištenje ferrate u slučaju kiše, snijega, moguće grmljavine i ostalih loših vremenskih uvjeta.

Via ferrata je predviđena samo za penjanje, te je silazak nazad strogo zabranjen. Za manje iskusne penjače preporučujemo penjanje uz stručnog vodiča.

Za sva agencijska vođenja obavezna je prijava i uplata naknade prema važećem cjeniku.

**WARNING**

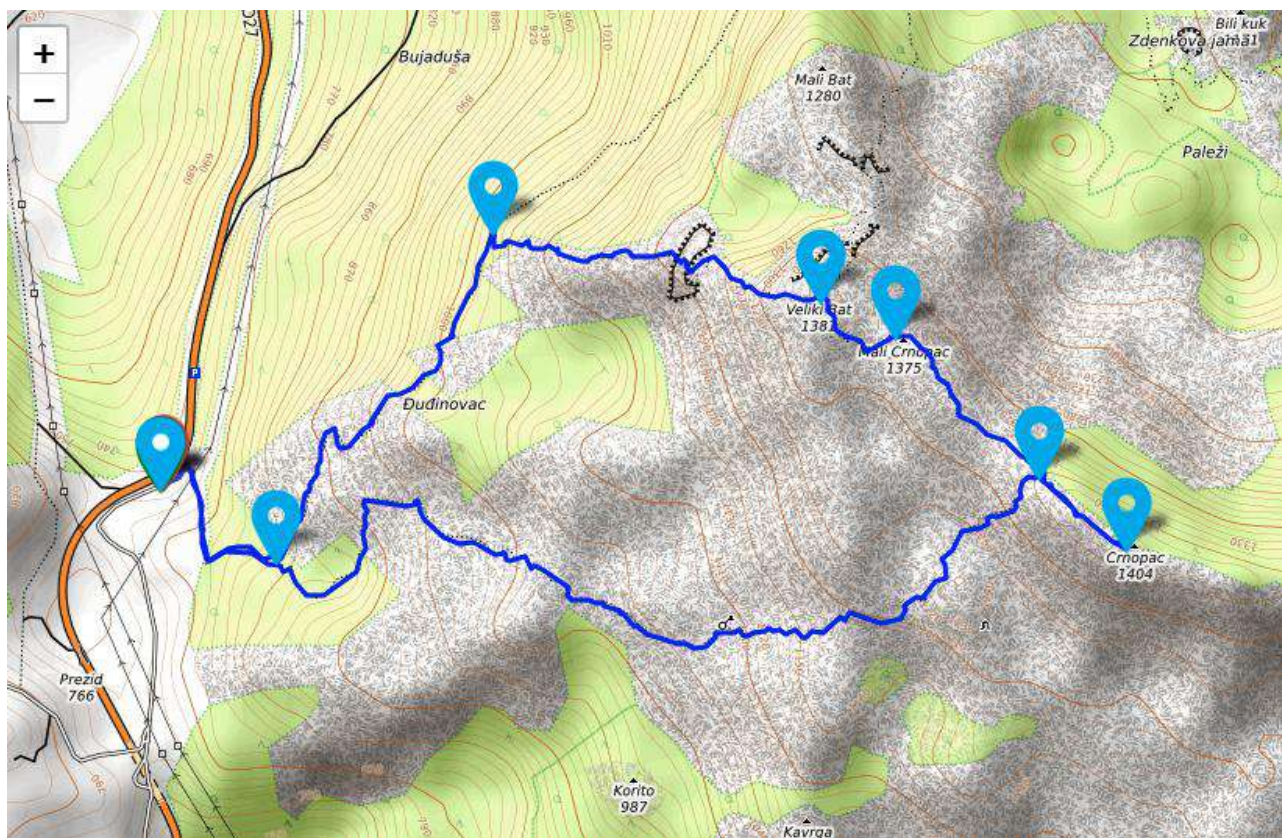
Before the climb, please check the weather and prepare properly. The use of the via Ferrata is prohibited in case of rain, snow, possible thunder, and other poor weather conditions.

Via Ferrata is intended for climbing only, the descent is strictly prohibited. For less experienced climbers, we recommend climbing with a professional guide.

For all agency tours, registration and payment of the fee according to the valid Price List is mandatory.

Javna ustanova "Park prirode Velebit", Kaniza Gospićka 4b, 53000 Gospić, +385 53 560 450, www.pp-velebit.hr

Slika 1. Opis Via ferrata Bat



Slika 2. Staza Via ferate Bat i kružno preko Velikog Crnopca