



HRVATSKO PLANINARSKO DRUŠTVO „RUNOLIST“

HPD Runolist, Ribnjak 2, Zagreb, web: <https://hpdrunolist.hr/>

HPD RUNOLIST VAS POZIVA NA PLANINARSKI I SAFARI IZLET KILIMANDŽARO – UHURU PEAK 5895m 26.5.2026. – 6.6.2026

Izlet će se održati od dana **26.5.2026. godine (utorak) do 6.6.2026. godine (subota)**. Planirani odlazak u 09:35 s aerodroma Franjo Tuđman u Zagrebu. Povratak u Zagreb na aerodrom Franjo Tuđman planiran je u subotu 6.6.2026. u 19:30 sati. U nastavku su detalji rezerviranog leta:

RP/ZAGH13305/ZAGH13305	DS/SU	21JAN26/1309Z	76CEXR
0. 18ADVENTURESPIRIT/JROMAY	NM: 0		
1 TK1054 L 26MAY 2 ZAGIST GK18	0935 1255	V6LXIK	
2 TK 567 L 26MAY 2 ISTJRO GK18	1830 0140+1	V6LXIK	
3 TK 568 L 06JUN 6 JROIST GK18	0505 1215	V6LXIK	
4 TK1055 L 06JUN 6 ISTZAG GK18	1820 1930	V6LXIK	

Aerodromske takse uračunate u cijenu. Prtljaga uračunata u cijenu. Po osobi 2 kofera do 23kg svaki + ručna torba do 8kg.

Nakon što zaprimimo prijave otvorit ćemo privremenu WhatsApp grupu u kojoj će biti svi sudionici izleta.

UVOD

Planina Kilimandžaro najviša je planina u Africi, što je čini jednim od Sedam vrhova svijeta. Ovo su Sedam vrhova, poredani od najvišeg do najnižeg:

- Azija: Everest (8.850 m)
- Južna Amerika: Aconcagua (6.960 m)
- Sjeverna Amerika: Denali (6.190 m)
- Afrika: Kilimandžaro (5.895 m)
- Europa: Elbrus (5.642 m)
- Oceanija: Carstensz Pyramid (4.884 m)

Kilimandžaro je vrlo popularan među iskusnim planinarima, ali i među početnicima, jer se smatra najlakšim usponom od svih Sedam vrhova. Uspon ne zahtijeva tehničke vještine niti specijaliziranu opremu poput užadi, pojaseva, dereza ili cepina. Zbog toga se Kilimandžaro klasificira kao planina za pješaćenje („walk-up peak“), a ne kao alpinistički izazov. Mnogi koji dolaze na Kilimandžaro nemaju značajno planinarsko iskustvo. Osim što je najviši vrh Afrike, Kilimandžaro je i najviša samostojeća planina na svijetu. Najviša točka, nazvana Uhuru Point, nalazi se na 5.895 metara nadmorske visine.

Kilimandžaro i ekvator

Ekvator je zamišljena linija koja dijeli Zemlju na sjevernu i južnu hemisferu, prolazeći kroz njen središnji dio. Ovaj pojas prima najveću količinu sunčevog zračenja, što uzrokuje toplu i vlažnu ili toplu i suhu klimu tijekom cijele godine. Kilimandžaro se nalazi samo 205 milja (oko 330 km) od ekvatora, u Tanzaniji. Kada su prvi istraživači izvijestili o ledenjacima na vrhu Kilimandžara, mnogi im nisu vjerovali, jer su smatrali da led ne može opstati tako blizu ekvatora. Znanstvenici sada vjeruju da se ledenjaci povlače i ponovno rastu tijekom ledenih doba na Zemlji.

Kako nastaju planine?

Većina visokih planina dio je većih planinskih lanaca, poput Himalaje, gdje se nalazi Mount Everest. Ti lanci nastaju kroz proces tektonike ploča – pomicanje i sudaranje Zemljine kore tijekom milijuna godina.

- Naborane planine (fold mountains) nastaju kada se tektonske ploče sudaraju i pritiskaju stijene prema gore.
- Blok-planine (fault-block mountains) nastaju kada pukotine u Zemljinoj kori guraju stijene između tektonskih ploča prema gore.

Za razliku od njih, samostojeće planine poput Kilimandžara rezultat su vulkanske aktivnosti. One nastaju kada se rastuća magma probije kroz površinu Zemlje, hladi i stvara vulkanski konus.

Kilimandžaro – vulkansko podrijetlo i povijest uspona

Kao što je već spomenuto, Kilimandžaro je nastao vulkanskom aktivnošću. Nekada je imao tri vulkanska stošca: Kibo, Shira i Mawenzi.

- Kibo – 5.895 m, najviši i središnji stožac, gdje se nalazi vrh Uhuru. Formiran je prije 460.000 godina.
- Mawenzi – 5.149 m, oštri, krševiti vrh, treći najviši vrh Afrike nakon Kiba i planine Kenije (3.825 m). Može se vidjeti s ruta Rongai i Northern Circuit.
- Shira – 3.962 m, nekada je bio visok oko 4.900 m, ali se urušio, stvarajući Shira plato na zapadnoj strani planine. Rute Machame, Lemosho i Shira prolaze preko ovog platoa.

Kilimandžaro je stratovulkan, što znači da se sastoji od slojeva pepela, lave i stijena. Shira i Mawenzi su izumrli vulkani, dok se Kibo smatra uspavanim vulkanom, što znači da bi mogao ponovno eruptirati.

Porijeklo imena Kilimandžaro

Porijeklo naziva Kilimandžaro nije sigurno.

- Europski istraživači usvojili su ime do 1860. godine, smatrajući da je to svahili naziv za planinu.
- Prema Nuttall Enciklopediji (1907.), naziv dolazi od riječi "Kilima" (planina na svahiliju) i riječi "Njaro" (snijeg na jeziku Chagga).
- Neki izvori tvrde da znači "planina veličanstvenosti" ili "planina karavana", jer su je trgovačke karavane vidjele izdaleka.
- Druga teorija kaže da naziv dolazi iz jezika KiChagga i znači "nismo uspjeli popeti se".

Povijest prvih uspona

Prvi zabilježeni uspon na Kilimandžaro dogodio se 1889. godine, kada su Hans Meyer (njemački geolog), Ludwig Purtscheller (austrijski alpinist) i lokalni vodič Yohani Kinyala Lauwo stigli do vrha.

- Meyer je 1887. godine pokušao osvojiti vrh, ali se morao vratiti zbog debelog snijega i ledenih zidova.
- Drugi pokušaj (1888.) nije uspio jer je Meyer bio zarobljen tijekom Abushiri pobune protiv njemačkih trgovaca. Oslobođen je tek nakon što je plaćena otkupnina.
- Treći pokušaj (1889.) bio je uspješan. Meyer je imao vodiča, dva plemenska vođe, devet nosača i kuhara.

Ruta Marangu danas prati Meyerov povijesni put na usponu i silasku s Kilimandžara.

Može li Kilimandžaro ponovno eruptirati?

- Posljednja velika erupcija dogodila se prije 360.000 godina.

- Najnovija aktivnost zabilježena je prije 200.000 godina.
- Pepeo krater (Ash Pit) nalazi se dva sata hoda od Crater Campa, a posjetitelji mogu osjetiti miris sumpora iz vulkanskih pukotina.

Zanimljive činjenice i rekordi

- Danas se na Kilimandžaro popne oko 30.000 ljudi godišnje.
- Ne postoji točna statistika, ali se procjenjuje da 50% penjača ne uspije doći do vrha.
- Kilimandžaro nije tehnički zahtjevan za uspon, ali visinska bolest je glavni razlog neuspjeha.
- Najbrži uspon i silazak:
 - Karl Eglol (Švicarska, 2014.) – 6 sati i 42 minute
 - Kilian Jornet (Španjolska, 2010.) – 5 sati, 23 minute i 50 sekundi (do vrha)
 - Anne-Marie Flammersfeld (Njemačka, 2015.) – najbrža žena (8 sati 32 minute uspon, 12 sati 58 minuta ukupno)
 - Simon Mtuy (Tanzanija, 2006.) – najbrži uspon bez pomoći (9 sati 19 minuta)
- Najstarija osoba koja se popela na Kilimandžaro: Anne Lorimor (SAD, 2019.) – 89 godina. Prethodni rekord: Dr. Fred Distelhorst (88 godina)
- Najmlađa osoba: Onjen Živković (Srbija, 2023.) – 5 godina

Zašto mnogi ne uspiju?

- Pogrešan izbor rute – Marangu ruta od 5 dana je najkraća, ali ne omogućuje dobru aklimatizaciju.
- Nedovoljna priprema – mnogi penjači su početnici i nemaju dovoljno treninga, iskustva ili odgovarajuću opremu.

Ekološke zone Kilimandžara

Tijekom uspona prolazi se kroz pet različitih ekoloških zona:

- Šikare i kultivirane zone: 800 m – 1.800 m
- Kišna šuma: 1.800 m – 2.800 m
- Moorland (heath) zona: 2.800 m – 4.000 m
- Alpska pustinja: 4.000 m – 5.000 m
- Arktička zona (vrh): 5.000 m+

U nižim predjelima klima je tropska i polusuha, s toplim i vlažnim uvjetima u kišnim šumama. Svaka zona postaje hladnija i suša s porastom nadmorske visine. Na najvećim visinama životinjski i biljni svijet nestaju, a vrh je prekriven ledom i stijenama. U arktičkoj zoni ljudsko tijelo ne može dugo preživjeti jer je u stanju fiziološkog propadanja.

Klimatske promjene i ledenjaci na Kilimandžaru

- Ledeni pokrov Kilimandžara smanjio se za 82% od 1912. godine.
- Znanstvenici procjenjuju da bi ledenjaci mogli potpuno nestati u sljedećih 50 godina.
- Glavni uzrok nije nužno globalno zagrijavanje, već krčenje šuma koje utječe na lokalnu klimu.
- Procesi otapanja i sublimacije (isparavanje leda u paru bez topljenja) također ubrzavaju nestanak leda.
- U pokušaju spašavanja ekosustava, 2008. godine zasađeno je gotovo 5 milijuna stabala oko podnožja planine.

Minimalna dob za uspon

- Službena dobna granica za uspon na Kilimandžaro je 10 godina.
- Iznimke su moguće za mlađu djecu s dokazanim iskustvom u planinarenju.

Kilimandžaro nije samo najviši vrh Afrike – on je i ikona prirode, kulture i povijesti, s pričama koje se protežu od prvih istraživača do modernih penjača koji obaraju rekorde.

Prijave za izlet Glavnom vodiču izleta: Daniel Bara (0955041496)

- krajnji rok za prijavu je **15. veljače 2026. u 20h**

- prijave isključivo putem **WhatsApp-a**.
- prilikom prijave navesti: ime i prezime, kontakt broj mobitela, naziv društva ukoliko dolazite iz drugog društva.

Cijena i uvjeti plaćanja

Konačna cijena izleta ovisit će o cijeni zrakoplovnih karata i trebala bi sukladno trenutnim projekcijama iznositi oko 3.200,00 EUR-a.

Ukupna cijena izleta predviđena je za uplatu u četiri (4) obroka:

1. *Prvi obrok iznosi 800,00 EUR-a kao predujam, s krajnjim rokom uplate do 15. veljače 2026. godine, kada se zatvaraju prijave za izlet. U slučaju da prijavljeni ne uplati akontaciju do zadanog roka, njegovo mjesto preuzima sljedeći kandidat s liste čekanja.*
2. *Drugi obrok iznosi 800,00 EUR-a i potrebno ga je uplatiti do 15. ožujka 2026. godine..*
3. *Treći obrok iznosi 800,00 EUR-a, i potrebno ga je uplatiti do 15. travnja 2026. godine.*
4. *Četvrti obrok iznosi 800,00 EUR-a, i potrebno ga je uplatiti do 15. svibnja 2026. godine.*

Uplate predujma i ostalih obroka mogu se izvršiti u prostorijama Društva svake srijede od 19:00 do 20:00 sati ili po dogovoru s glavnim vodičem.

Otkazi uspona i povrati uplate u slučaju otkazivanja sudionika od uspona:

- ukoliko je otkaz prije 15. ožujka 2026. vraća se 80% uplate
- ukoliko je otkaz 30-59 dana prije polaska vraća se 50% uplate
- ukoliko je otkaz 29 dana i manje prije polaska nema povrata uplate
- u slučaju otkazivanja uspona zbog nedovoljnog broja prijavljenih, krajnji rok za info o otkazu je 15. ožujka 2026.

Uključene stavke:

- Povratna avionska karta Aerodrom Zagreb - Aerodrom Kilimanjaro
- Stručna pratnja licenciranog vodiča s UIMLA međunarodnom licencom
- Naknade za Nacionalni park Mount Kilimandžaro za 6 dana
- Naknada za Nacionalni park Tarangire za 1 dan
- Naknada za ulazak u krater Ngorongoro za 1 dan
- Sav smještaj naveden u programu
- Svi obroci navedeni u programu, mineralna voda
- Prijevoz od hotela do ulaza Marangu i povratak u hotel nakon planinarenja
- Svi transferi s aerodroma i safari vozila za safari
- Safari u Serengeti
- Profesionalni tim za planinarenje i safari
- naknade za spašavanje u NP Kilimandžaro (spasilački tim Kilimandžaro)
- kisik za hitne slučajeve (samo za uporabu u hitnim slučajevima – ne kao pomoć pri usponu)
- osnovni komplet prve pomoći (samo za uporabu u hitnim slučajevima)
- kvalificirani planinski vodiči, pomoćni vodiči, nosači i kuhar
- vodič koji govori engleski jezik i pomoćni vodiči
- doručak, ručak i večera, vegetarijanski i ne vegetarijanski meni, kao i voda i topli napitci na planini
- topla voda za dnevno pranje
- porter za nošenje torbe, s maksimalnom težinom od 15 kg, od jednog kampa do sljedećeg kampa
- certifikat Nacionalnog parka Kilimandžaro: planinari koji su se popeli do vrha Gilman's Pointa 5756 m dobivaju brončane, a oni koji dođu do Stella pointa 5756 m dobivaju srebrne certifikate, a planinari koji dođu do Uhuru peak 5895 m dobivaju zlatne certifikate
- kompletna logistika oko pripreme uspona
- stručna pomoć oko kompletiranja opreme

Nije uključeno

- Ulazna viza za Tanzaniju (moguće napraviti online prije puta ili na aerodrom u Kilimanjaro)

- Osiguranje od otkaza putovanja (cca 90€ - ugovara svaki sudionik zasebno u roku 72 sata od potpisa ugovora o putovanju)
- Osobni troškovi - U Tanzaniji očekuju je valuta tanzanijski schilling (TZS) ali se uredno prihvaća i \$ (USD), potrebno je napomenuti kako se ne prihvaćaju \$ (USD) novčanice starije od 2009 godine pa treba obratiti pažnju na to. Trenutno je tečaj 1 USD što je oko 2.500 TZS. Treba biti oprezan kod kupovine pogotov na tržnicama jer ukoliko se obavlja u USD dobije se vrlo loš tečaj. U mjenjačnicama je tečaj manje više svugdje isti.
- Alpenverein osiguranje (75€)
- standardni paketi ne uključuju liječnike u helikopterima (evakuacija helikoptera u Nairobi), ali se mogu ugovoriti po vlastitom dogovoru (osiguranje Alpenverein rješava situaciju)
- Napojnice/takse za osoblje na vašem putovanju (oko 250\$ je potrebno ponijeti)
- Najam opreme na izletu (moguć, nakon što se formira Whatsapp grupa dostaviti će se sudionicima popis opreme koju je moguće unajmiti kao i cijena)
- Moguće je sa agencijom ugovoriti na licu mjesta druge oblike safarija ili izleta koji nisu uključeni u cijenu
- dodatni kisik
- privatni prijenosni WC
- zdravstveni zahtjevi (žuta groznica – obavezna samo ako putujete u Tanzaniju preko zemlje zaražene žutom groznicom, meningitis i hepatitis A ostaju izborni, ali dolaze preporučeni)
- tablete za osobnu medicinu i za pročišćavanje vode (HPD Runolist ima vlastiti pročišćivač vode koji ćemo nositi na uspon, preporuka je nositi tvrde plastične boce jer na Kilimanjaru nisu dozvoljene tzv. obične plastične boce). S obzirom na iskustva prethodne godine, treba biti jako oprezan s vodom ali i sa voćem koje se jede direktno, koje nema koru.
- prehrana i pića koja nisu navedena (coca-cola, pivo i sl.)

Medicinska oprema i preporuke za uspon na Kilimandžaro

Kišobran ili kabanica: Korisno protiv kiše i sunca. Većina vodiča ga koristi.

Medicinska oprema: Naši vodiči će sa sobom imati gaze, flastere, aspirin, medicinski sapun, antibiotsku mast, tablete za žgaravicu, neke antibiotike, lijekove protiv bolova, tretmane za oči, komplet za anafilaksiju, Imodium, Compazine i Diamox. Zbog pravnih ograničenja, lijekovi na recept bit će dani samo u hitnim slučajevima. Preporuku je da ponesemo sljedeće medicinske potrepštine i konzultiramo se s liječnikom prije puta.

Crijevni problemi:

- Compazine (25 mg rektalne supozitorije) – za tešku mučninu i povraćanje.
- Imodium – smanjuje dijareju i grčeve.
- Antibiotici (Tetraciklin, Cipro ili Bactrim) – za početno liječenje teške dijareje.
- Aktivni ugljen – dokazano učinkovit kao prva faza liječenja trovanja hranom.

Posjekotine i ogrebotine: Ponesite flastere za manje ozljede koje se mogu dogoditi tijekom uspona.

Infekcije:

- Antibiotska mast – za dezinfekciju posjekotina i ogrebotina.
- Eritromicin ili Amoksicilin tablete – za liječenje infekcija kože i mekog tkiva.

Žuljevi:

- Preporuka je da ponesemo vlastitu malu zalihu tretmana za žuljeve kako bi spriječili ozbiljne probleme.
- Second Skin i moleskin su preporučeni proizvodi.

Glavobolje:

- Tylenol i Tylenol s kodeinom – za glavobolje povezane s visinskom bolešću.
- Ne preporučuju se jači analgetici, jer mogu prikriti ozbiljne simptome visinske bolesti. *Nesanica:*

- Halcion (15 mg tablete) – u visinskom planinarenju nemiran san je čest problem, a odmor je vrlo važan.
- Ne preporučujemo korištenje tableta za spavanje iznad 4.500 metara (15.000 stopa).
- Melatonin je također koristan za ublažavanje jet laga.

Visinska bolest:

- Diamox (acetazolamid) 250 mg – uzima se dva puta dnevno iznad 4.000 m do vrha.
- Ovaj lijek se često koristi u visinskom planinarenju i visoko je preporučen za ublažavanje simptoma visinske bolesti.

Malarija:

- Preporuke za malariju možete naći na ovoj stranici: <https://runwayhealth.com/malaria-tanzania/>

Preporučujemo da se prije puta posavjetujete sa svojim liječnikom o korištenju ovih lijekova. Pravilna priprema i prevencija mogu značajno poboljšati sigurnost i udobnost vašeg uspona na Kilimandžaro!

Pregled očekivanog itinerara

Plan puta (okvirno, moguća su odstupanja ovisno o uvjetima i prilikama na terenu):

Dan 1-2: ZAGREB– MOSHI (ZRAČNA LUKA KILIMANDŽARO)¹

Okupljanje je 2 sata i 30 minuta prije leta, te započinjemo našu avanturu na Kilimanjaru. Let do Tanzanije uključuje presjedanje u Istanbulu te dolazak na Zračnu luku Kilimandžaro sljedeći dan rano ujutro. Obavljamo granične formalnosti i transfer do hotela u Moshi, Tanzanija ². U Moshije je dan odmora, obilazak lokalnih tržnica i priprema za uspon na Kilimanjaro.

Dan 3 MOSHI - MANDARA HUT

Nakon doručka pripremamo torbe i opremu za veliku avanturu na Kilimanjaru. Naši vodiči još jednom provjeravaju opremu, a zatim se vozimo do ulaza u Nacionalni park Kilimandžaro, smještenog na kraju sela Marangu (1980m). Početak uspona vodi nas kroz tropsku šumu, gdje ćemo moći promatrati majmune koji često promatraju sudionike uspona. Na putu pravimo kraću pauzu za obrok, kavu ili čaj. Nakon nekoliko sati stižemo do našeg prvog cilja – kolibe Mandara na 2705 metara nadmorske visine. *Visinska razlika: 735m. Vrijeme hodanja: oko 5 sati.*

Dan 4: MANDARA HUT HOROMBO HUT

Uspon prolazi kroz različite vegetacijske zone, pa tako danas napuštamo šumski pojas i ulazimo u područje afro-alpske vegetacije. U daljini ćemo vidjeti fascinantni vrh Mawenzi, teško pristupačni drugi krater Kilimanjara. Naš današnji cilj je koliba Horombo na 3705 metara. Pogled na grad Moshi s visoravni Horombo oduzima dah – kao da imate cijeli svijet na dlanu. Nakon večere pronaći ćemo mjesto za promatranje zalaska sunca, što je ovdje posebno iskustvo. *Visinska razlika: 1000m. Vrijeme hodanja: oko 6 sati.*

Dan 5: AKLIMATIZACIJSKA PRILAGODBA

Ovaj dan kooristimo za aklimatizaciju te radimo turu prema Zebra Rocku ispod vrha Mawenzi. Uz aklimatizaciju, imat ćemo priliku bolje upoznati okolinu. Dan provodimo opušteno i bez žurbe. Ručak je u prirodi, a navečer nas u kampu Horombo čeka topla večera.

¹ Prijevoz do aerodroma Franjo Tuđman u Zagrebu nije uključen u cijenu.

² Za ulazak u Tanzaniju je potrebno nabaviti vizu. Viza se može pribaviti online (<https://visa.immigration.go.tz>) ili na ulasku u Tanzaniju. Trošak vize je 50USD

NAPOMENA: Kako bi se povećala vjerojatnost uspona na vrh, postoji opcija promjene ovog plana prema kojoj bi aklimatizacijsku turu umjesto na Horombo hutu odradili na Kibo hutu, ali o tome će se odlučiti nakon dogovora s lokalnim vodičima.

Dan 6: HOROMBO HUT KIBO HUT

Nastavljamo uspon prema sljedećoj kolibi, a vegetacija je svakim korakom sve rjeđa. Prelazimo dugu visoravan i nastavljamo do planinske kuće Kibo na 4730 metara, iznad koje se uzdiže veličanstveni Kibo, veliki krater Kilimanjara. U popodnevnom satima stižemo do sljedeće kolibe. Brzo se pripremamo za odmor jer će nam svaka minuta sna dobro doći – uspon na vrh počinje u ponoć. *Visinska razlika: 700m. Vrijeme hodanja: oko 6 sati.*

Dan 7: KIBO HUT - KILIMANDŽARO (VRH UHURU) - HOROMBO HUT

U svjetlu naših čeonih lampi napuštamo kolibu Kibo rano ujutro i krećemo po strmom terenu prema rubu kratera. Razgovora je sve manje, disanje je otežano, a visinska razlika postaje itekako osjetna. Pauza je na Gilmanovoj točki, gdje ćemo svjedočiti jednom od najljepših izlazaka sunca na svijetu. Nastavljamo po lakšem terenu i nakon nekoliko sati dolazimo do našeg glavnog cilja: vrha Uhuru, Krov Afrike na 5895 metara. Uz oduševljenje prihvaćamo naš uspjeh, ali avantura nije gotova. Vraćamo se istim putem, osvježavamo se ručkom u kolibi Kibo, a zatim nastavljamo spuštanje do kolibe Horombo. Umorni, ali zadovoljni, tonemo u san, sanjajući o našem osvojenom Kilimanjaru! *Visinska razlika: 1195m. Vrijeme hodanja: oko 14 sati.*

Dan 8: HOROMBO HUT - MOSHI

Spuštamo se do ulazne točke – Marangu gate, gdje nas čeka naš prijevoz. Prije odlaska morat ćemo obaviti formalnosti za izdavanje certifikata o usponu, jer su pravila Nacionalnog parka Kilimandžaro prilično stroga. Vraćamo se u Moshi, a ostatak dana provodimo u opuštenom ozračju. Navečer naši vodiči će nam uručiti diplome za uspješan uspon na vrhove Kilimanjara. Noćenje u hotelu. *Vrijeme hodanja: oko 6 sati.*

Dan 9: JEZERO EYASI

Vožnja do sela Bušmana u blizini jezera Eyasi (plemena Hadzabe i Datoga). Ova dva plemena žive na istom području, pri čemu Hadzabe lovi divlje životinje te skuplja divlje plodove i korijenje za svoje svakodnevne obroke, dok se Datoga bave kovačkim zanatom (izrađuju koplja, strijele i sl.). Ta se dobra razmjenjuju s Hadzabe za hranu. U kasnim poslijepodnevnim satima vožnja do Karatua, u Eliees Lodge, na večeru i noćenje.

DAN 10: SERENGETI

Spremamo se i idemo na safari na putu prema Serengetiju, najvećem i najpoznatijem parku u Tanzaniji, svjetski poznatom po beskrajnim ravnicama, migraciji gnuova te velikim čoporima lavova i drugih predatora poput hijena, geparda i leoparda. Krokodili se mogu pronaći u rijeci Seronera, kao i nilski konji, žirafe, antilope i gazele. Večera i noćenje u Robin Safari Campu, Serengeti.

DAN 11: SERENGETI

Još jedan rani jutarnji safari (game drive) u Serengetiju u potrazi za predatorima. U poslijepodnevnim satima vožnja prema krateru Ngorongoro uz safari, ručak u krateru, a zatim dolazimo u Arushu, u hotel Tulia.

DAN 12: ZAGREB

Povratak u Zagreb.

Opis staze:

Na ovom putovanju koristimo rutu Marangu, poznatu i kao "Coca Cola" ruta, koja nas vodi do samog vrha Kilimanjara! Tijekom šest dana proći ćemo kroz raznolike pejzaže: od bujne prašume, preko močvarnih područja i alpske pustinje, sve do arktičke zone na vrhu, a zatim ćemo se istim putem vratiti dolje. Ova je

ruta jedinstvena jer nudi smještaj u kolibama, za razliku od drugih ruta na Uhuro peak gdje se spava u šatorima. Za sudionike bez prethodnog iskustva u planinarenju na visokim nadmorskim visinama, koristiti će se dan prilagodbe u kolibama Horombo. Nakon uspješnog uspona, imamo prilika za istraživanje afričkog divljeg svijeta na safari izletu u Serengeti i Ngorongoro. Očekuje nas autentično afričko iskustvo i pustolovina za pamćenje, gdje ćemo iz sjene baobaba promatrati fascinantne životinje poput slonova, žirafa, lavova i zebri.

*Napomena: Tijekom uspona na Kilimandžaro, sve potrebne stvari nosit će lokalni nosači. Optimalno je spakirati opremu u planinarski ruksak (50-90L) maksimalne težine 15kg.

Napomene:

- Svaki sudionik pristupa izletu na vlastitu odgovornost, mora imati plaćenu članarinu HPS-a.
- Nije dozvoljeno uznemiravanje životinja, branje biljaka, te bacanje otpada po okolišu.
- Organizator zadržava pravo izmjene programa izleta prema uvjetima na terenu.
- Tijekom izleta sudionik izleta treba:
 - Skrbiti se o svojoj sigurnosti i sigurnosti drugih planinara;
 - Postupati prema uputama glavnog vodiča;
 - Ponašati se u skladu s načelima planinarske etike Čuvati ugled planinarske udruge; ▪ Biti odgovoran glavnom vodiču.
- Svaki sudionik svojim pristupanjem izletu potvrđuje da je upoznat s uvjetima izleta te da ispunjava zdravstvene, fizičke i tehničke uvjete za sigurno sudjelovanje na izletu, da izletu pristupa na vlastitu odgovornost, da ima plaćenu članarinu Društvu, te da će se u skladu s planinarskom etikom pridržavati plana izleta, uputa i odluka glavnog vodiča

PLANINARSKI KODEKS - [Link](#)


- Glavni vodič ne snosi odgovornost za osobu koja se samovoljno udalji od vođene skupine, bez njegova znanja ili protivno njegovoj uputi

Organizator: HPD Runolist, Ribnjak 2, Zagreb, **web:** <https://hpdrunolist.hr> Glavni

vodič: [Daniel Bara](#)/ HPD Runolist

Vedro!

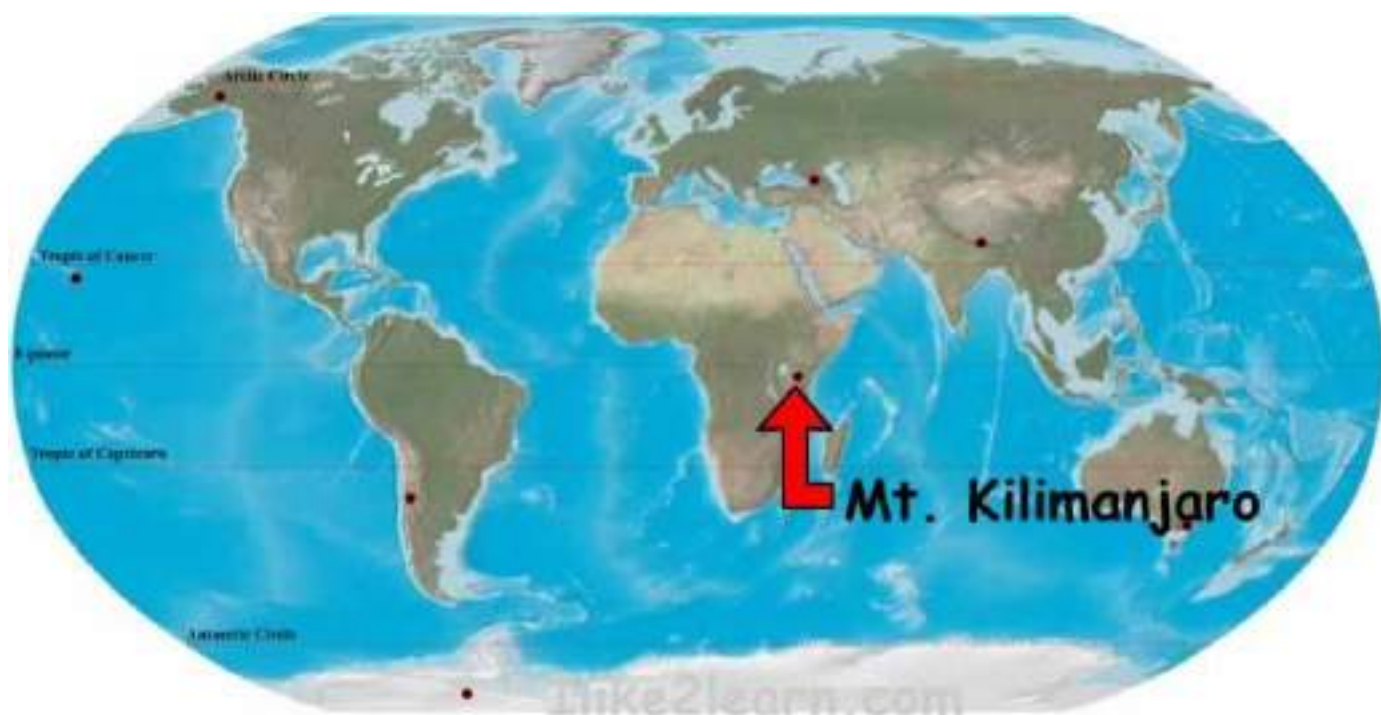
Foto galerija



Slika 1. Kilimandžaro

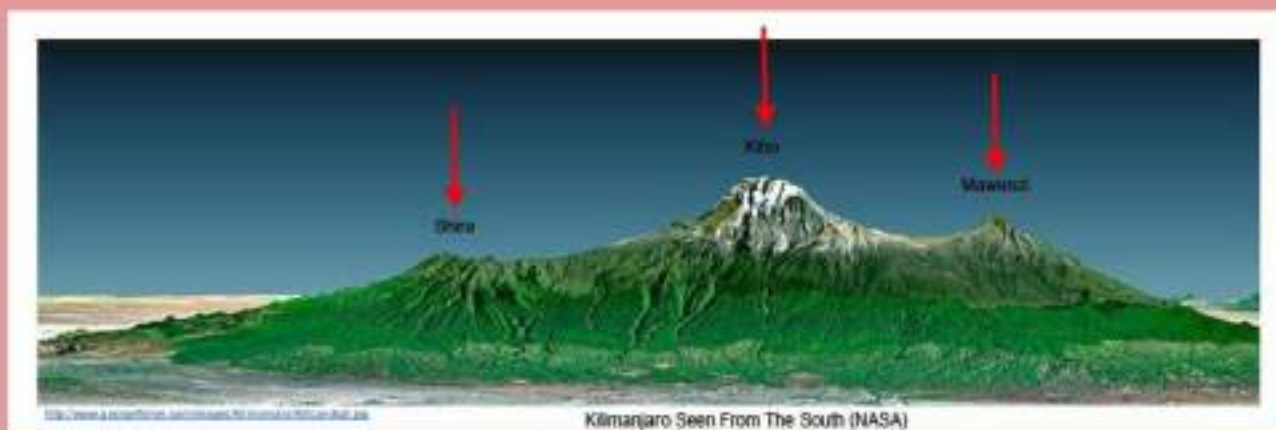


Slika 2. Sedam najviših vrhova kontinentata



Slika 3. Kilimandžaro je udaljen 330km od ekvatora

Kilimanjaro is stratovolcano that is made up of 3 cones: Kibo, Shira and Mawenzi



Kibo is youngest and tallest cone. It is dormant and not considered at risk of an eruption

Shira and Mawenzi are classified as extinct. There is no volcanic activity at these cones

Slika 4. Kilimandžaro je stratovulkan



Slika 5. Pogled iz svemira na Kilimandžaro



Slika 6. Kilimandžaro za punog mjeseca



Slika 7. Prvi zabilježeni uspon na Kilimandžaro dogodio se 1889. godine, Hans Meyer



Slika 8. Mapa ruta na Kilimandžaro



Slika 9. Uhuru peak - vrh Kilimanjara



Slika 10. Gaudence Lekule, tanzanijski atletičar koji se popeo na Kilimandžaro i spustio u osam sati



Slika 11. Anne Lorimor, najstarija osoba koja je popela Kilimandžaro, 2021. godine u dobi od 89 godina



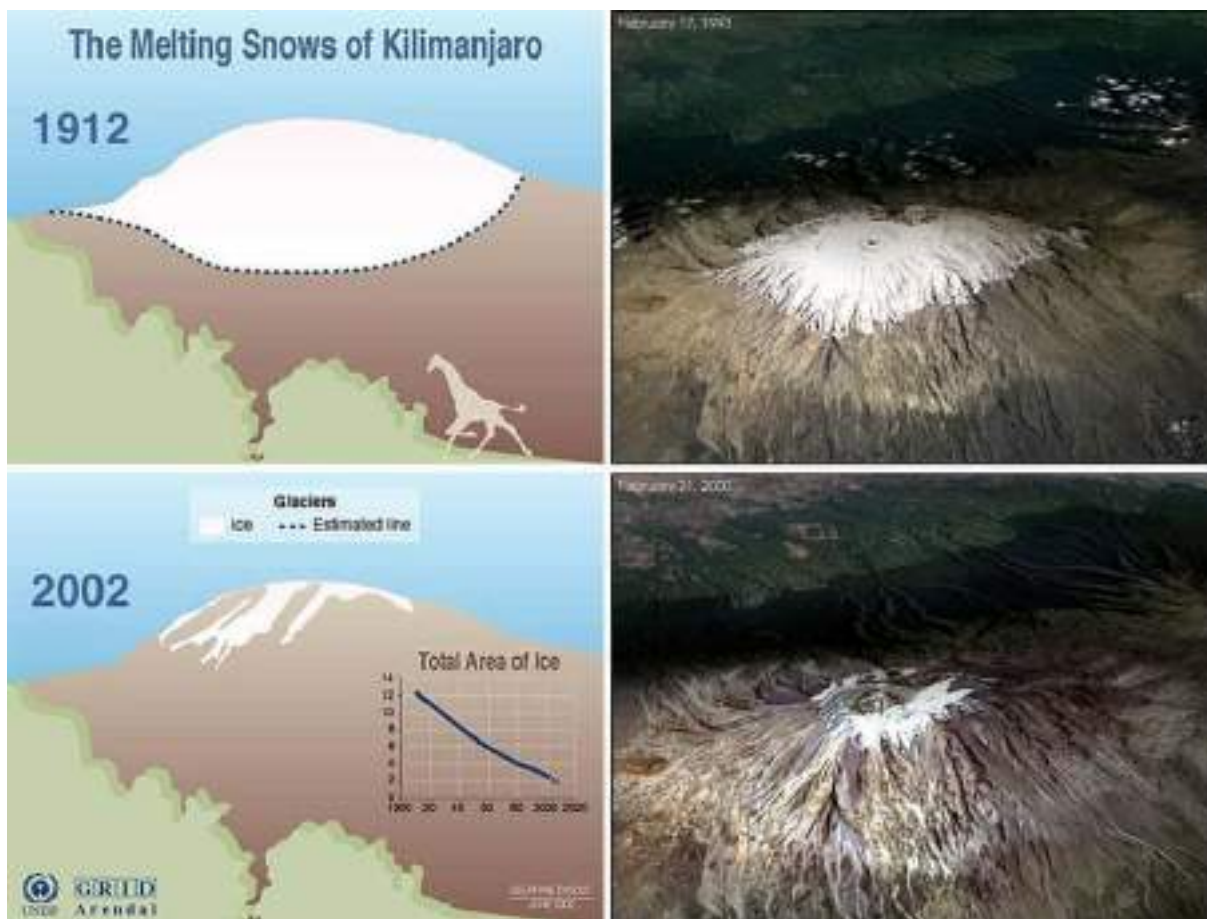
Slika 12. Ognjen Živković, najmlađa osoba koja je popela Kilimandžaro, 2023. godine u dobi od 5 godina



Slika 13. Zastava HPD Runolist na Uhuru peak - vrhu Kilimanjara



Slika 13. Put do vrha Kilimanjara nalik je putovanju od ekvatora do Antarktika



Slika 14. Leeni pokrov Kilimanjara osuđen je na nestanak